A woman with blonde hair, wearing a white tank top and dark shorts, stands on a rocky ledge in the bottom left corner. She is holding the bottom edge of a large Colombian flag (yellow, blue, and red horizontal stripes) that is flying against a blue sky with scattered white clouds. The flag is attached to a tall wooden pole that extends from the top right towards the center. The overall scene is bright and clear.

Der Kulturverein Rothenthurm präsentiert im Rahmen des
Schwyzer Kulturwochenende 2018 die Veranstaltung:

Fernes nähergebracht:

Kolumbien

Land der Farben und Klänge







?

Korruption

?

Drogen

Kaffee

Armut

Frieden

Lebensfreude

Guerilla

?

Kriminalität



Fläche

1.138.910 km² 41.277

Einwohner

49,4 Mio. 8,4

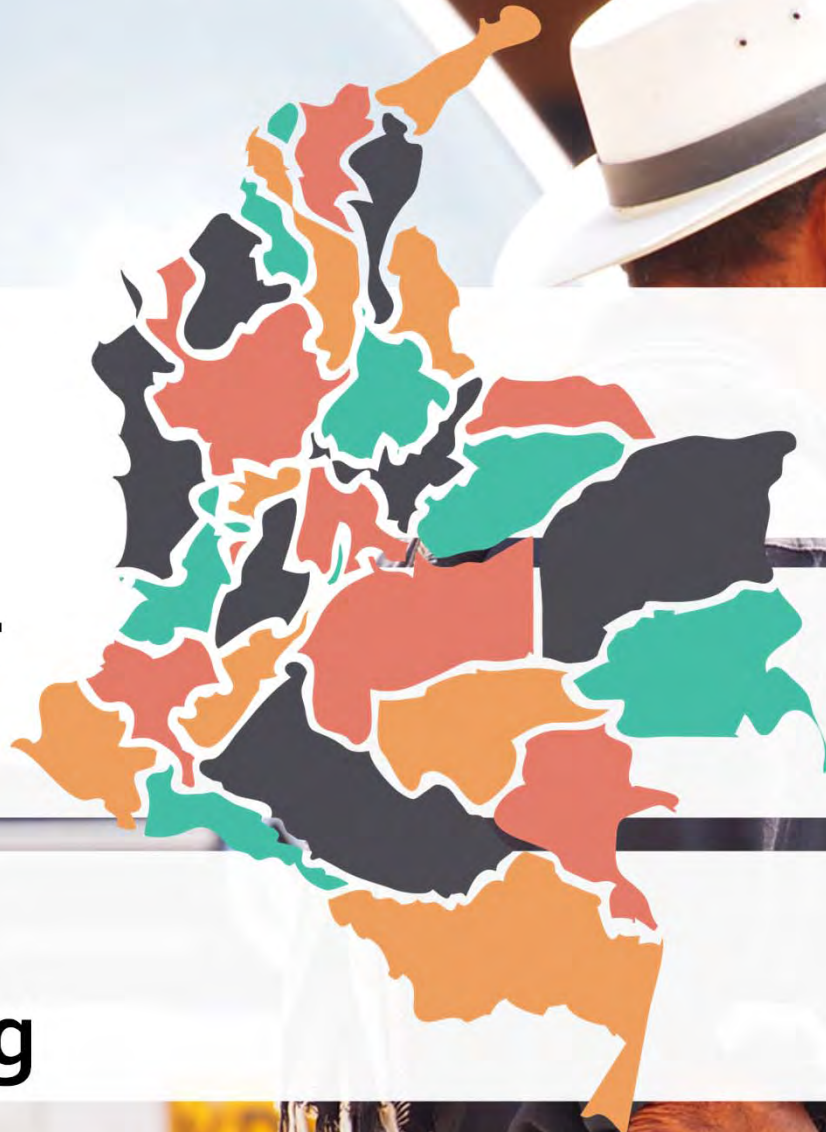
Küstenlinie

**1.600 km Karibik
1.300 km Pazifik**

**Arten-
vielvalt**

**Längster
Fluss**

**Höchste
Erhebung**



2. Platz weltweit

**Rio Magdalena
1.540 km**

**Pico Cristóbal Colón
5.775 m**

A photograph of an elderly man wearing a white hat and a dark jacket, looking out over a landscape. A stylized map of a country is overlaid on the image, with various regions colored in black, orange, red, and green. The map is positioned in the center-left of the frame.

BIP

306 USD

681 USD

**Export-
Produkte**

**Kohle, Nickel,
Schnittblumen,
Bananen, Kaffee,
Smaragde**









Cartagena

Mompóx

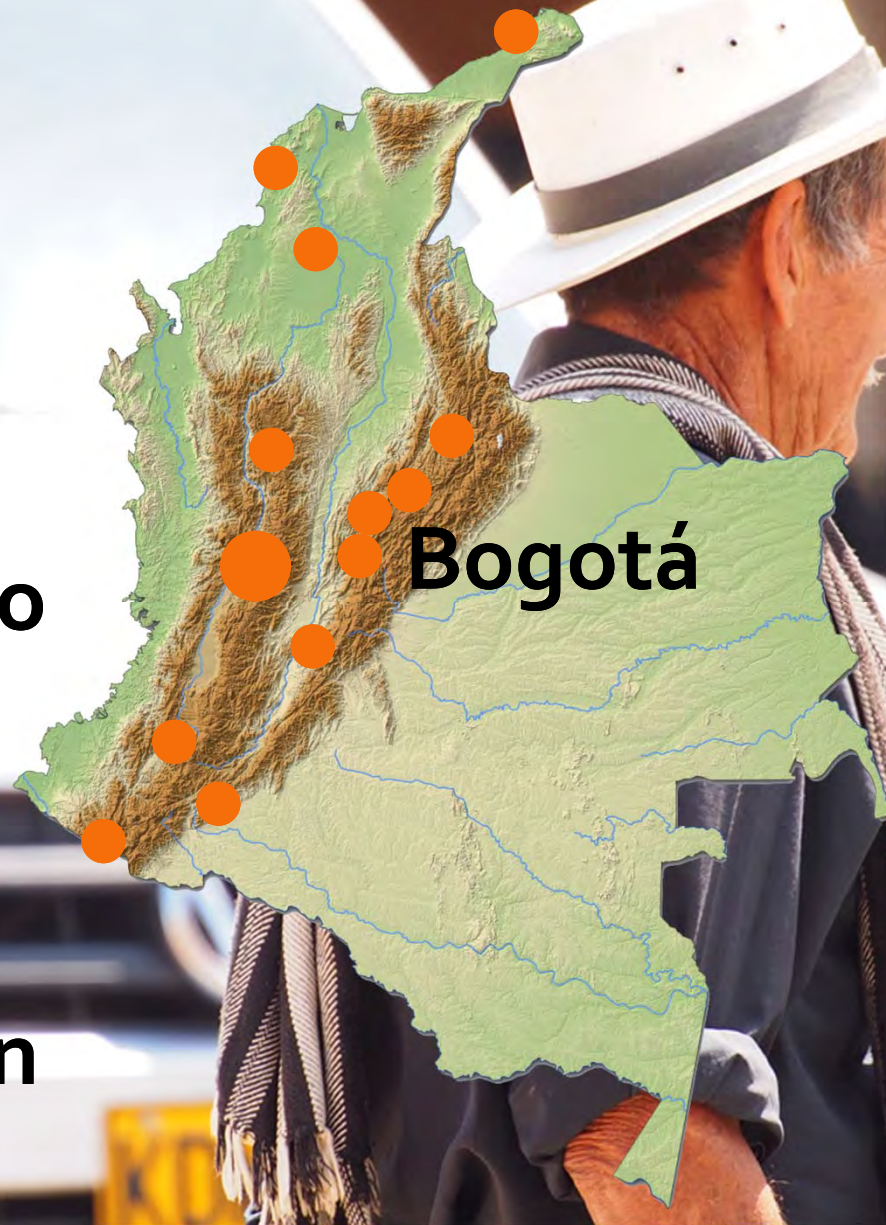
Medellín

Eje Cafetero

Popayán

Las Lajas

San Agustín



Bogotá

Cabo de la Vela

Cañon de Chicamocha

Villa de Leyva

Zipaquirá

Desierto de la Tatacoa



**Bogotá:
rund 7 Millionen Einwohner**













Salzkathedrale in Zipaquirá

















Villa de Leyva
Plaza Mayor: grösster Platz Lateinamerikas





















Cañon de Chicamocha
Zweitgrösste Bergschlucht der Welt

























**Kogui
Malaya
Arhuaco**









**La Guajira:
300 mm Niederschlag pro Jahr**



















Cartagena: Die Perle der Karibik





















CICUCA





Mompóx: Die Vergessene



















































Medellín: Die Unterschätzte



parque

explora











































**Eje Cafetero:
Wo der Kaffee wächst**

















































PELIGRO
VEHICULO
EXTRA LARGO

148







Popayán: Die weisse Stadt













Wallfahrtskirche Las Lajas









Weltkulturerbe San Agustín

































Die Tatacoa-Wüste























Kolumbien: Land der Farben und Klänge



























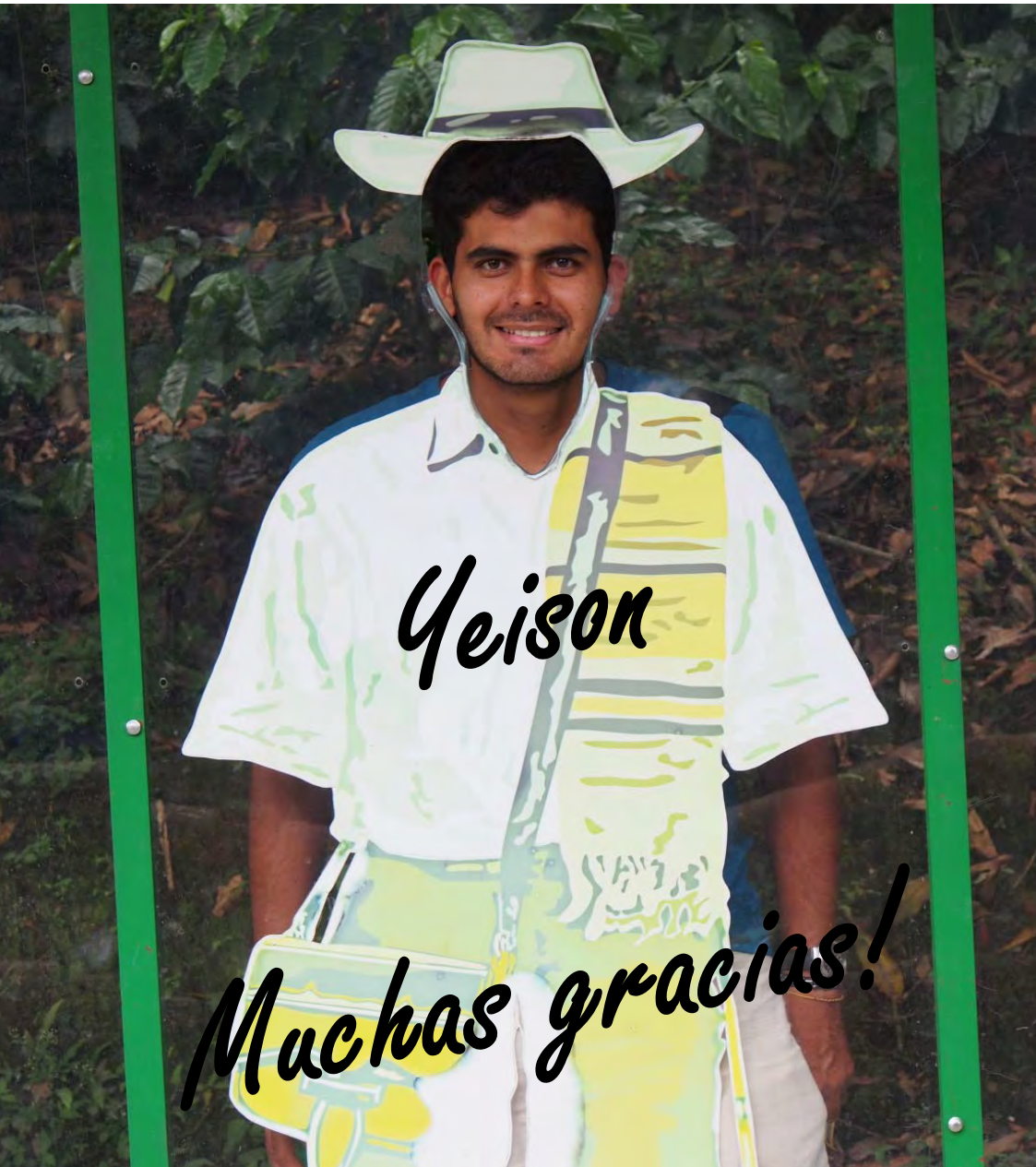












Yeison

Muchas gracias!



Angela

Vielen Dank!

T'S
COLOMBIA
NOT
COLUMBIA

IT'S
COLOMBIA
NOT
COLUMBIA

IT'S
COLOMBIA
NOT
COLUMBIA™